


PROIECT DE HOTĂRÂRE nr. 11 din 23.01.2025
privind rectificarea poziției nr. 50 și poziției nr. 85 din Anexa nr. 2, precum și a
Anexei nr. 3 la Hotărârea Consiliului Local nr. 190 din 30.12.2024 privind
aprobarea indicatorilor de zonare fiscală, a modului de evaluare a acestora și
încadrarea în categoriile de impozitare a imobilelor clădiri / terenuri situate în
intravilanul Municipiului Câmpulung, județul Argeș

Consiliul Local al Municipiului Câmpulung, județul Argeș întrunit în ședința ordinară în data de 30 ianuarie 2025;

Având în vedere :

- Referatul de aprobare nr. 124/2203 din 17.01.2025 al primarului Municipiului Câmpulung privind rectificarea poziției nr. 50 și poziției nr. 85 din Anexa nr. 2, precum și a Anexei nr. 3 la Hotărârea Consiliului Local nr. 190 din 30.12.2024 privind aprobarea indicatorilor de zonare fiscală, a modului de evaluare a acestora și încadrarea în categoriile de impozitare a imobilelor clădiri / terenuri situate în intravilanul Municipiului Câmpulung, județul Argeș;
- Raportul de specialitate al Direcției Economice și Fiscale nr. 124/2200 din 17.01.2025 la proiectul de hotărâre privind rectificarea poziției nr. 50 și poziției nr. 85 din Anexa nr. 2, precum și a Anexei nr. 3 la Hotărârea Consiliului Local nr. 190 din 30.12.2024 privind aprobarea indicatorilor de zonare fiscală, a modului de evaluare a acestora și încadrarea în categoriile de impozitare a imobilelor clădiri / terenuri situate în intravilanul Municipiului Câmpulung, județul Argeș;
- Prevederile art. 453 lit. i din Legea nr. 227 / 2015 privind Codul fiscal, cu modificările și completările ulterioare;
- Prevederile Titlului IX punctul 9 din Anexa la Hotărârea Guvernului nr. 1 din 2016 pentru aprobarea Normelor metodologice de aplicare a Legii nr. 227/2015 privind Codul fiscal, cu modificările și completările ulterioare;
- Legea nr. 2 / 1968 privind organizarea administrativă a teritoriului României cu modificările și completările ulterioare;
- Legea nr. 351 / 2001 privind aprobarea Planului de amenajare a teritoriului național - Secțiunea a IV-a Rețeaua de localități, cu modificările și completările ulterioare;
- Legea nr. 104 din 24 noiembrie 1994 privind declararea ca municipii a unor orase;
- art. 7 alin (13) din Legea nr. 52/2003 privind transparența decizională în administrația publică, republicată, cu modificările și completările ulterioare;
- prevederile art. 71 și art. 84 din Legea nr. 24 / 2000 privind prevederile art. 71 și art. 84 din Legea nr. 24 / 2000 privind normele de tehnică legislativă pentru elaborarea actelor normative, republicată, cu modificările și completările ulterioare;
- Avizele comisiilor de specialitate nr. 1, 2 și 5 ale Consiliului Local;

În temeiul art. 136 alin. (1) din Ordonanța de Urgență a Guvernului nr. 57 / 2019 privind Codul administrativ, cu modificările și completările ulterioare,



Primarul Municipiului Câmpulung PROPUNE :

Art. 1. – (1) Se aprobă rectificarea poziției nr. 50 și poziției nr. 85 din Anexa nr. 2 Hotărârea Consiliului Local nr. 190 din 30.12.2024 privind aprobarea indicatorilor de zonare fiscală, a modului de evaluare a acestora și încadrarea în categoriile de impozitare a imobilelor clădiri / terenuri situate în intravilanul Municipiului Câmpulung, județul Argeș în sensul stabilirii corecte a punctajului aferent străzii Emil GÂRLEANU și străzii IEZER ca fiind 17 puncte, respectiv 17 puncte, în urma aplicării corecte a punctajului aferent criteriului locuințe individuale, conform Anexei nr. 1 care face parte integrantă din prezenta hotărâre.

(2) Anexa nr. 2 din Hotărârea Consiliului Local nr. 190 din 30.12.2024 privind aprobarea indicatorilor de zonare fiscală, a modului de evaluare a acestora și încadrarea în categoriile de impozitare a imobilelor clădiri / terenuri situate în intravilanul Municipiului Câmpulung, județul Argeș se înlocuiește cu Anexa nr. 1 din prezenta hotărâre.

Art. 2. – (1) Se aprobă rectificarea anexei nr. 3 în sensul stabilirii zonei pentru străzile Emil GÂRLEANU și IEZER, ca fiind zona C, conform Anexei nr. 2 care face parte integrantă din prezenta hotărâre.

(2) Anexa nr. 3 din Hotărârea Consiliului Local nr. 190 din 30.12.2024 privind aprobarea indicatorilor de zonare fiscală, a modului de evaluare a acestora și încadrarea în categoriile de impozitare a imobilelor clădiri / terenuri situate în intravilanul Municipiului Câmpulung, județul Argeș se înlocuiește cu Anexa nr. 2 din prezenta hotărâre.

Art. 4. – Prezenta hotărâre va fi afișată și publicată pentru aducerea ei la cunoștință publică și va fi comunicată în termen legal Instituției Prefectului – Județul Argeș, Primarului Municipiului Câmpulung și Direcției Economice și Fiscale.

Municipiul Câmpulung, 23.01.2025


Inițiator,

**Actele semnate în original
se regasesc la dosarul
sedintei.**

Avizat pentru legalitate,

Secretarul general

**Actele semnate în original
se regasesc la dosarul
sedintei.**



Direcția tehnică, urbanism și situații de urgență

Arhitect Șef

Nr. 124/2203/17.01.2025

**Actele semnate in original
se regasesc la dosarul
sedintei.**

RAPORT DE SPECIALITATE


**privind rectificarea poziției nr. 50 și poziției nr. 85 din Anexa nr. 2, precum și a
Anexei nr. 3 la Hotărârea Consiliului Local nr. 190 din 30.12.2024 privind aprobarea
indicatorilor de zonare fiscală, a modului de evaluare a acestora și încadrarea în
categoriile de impozitare a imobilelor clădiri / terenuri situate în intravilanul
Municipiului Câmpulung, județul Argeș**

Prin Hotărârea Consiliului Local nr.190 din 30.12.2024 au fost aprobați indicatorii de zonare fiscală, modul de evaluare a acestora și încadrarea în categoriile de impozitare a imobilelor clădiri/terenuri situate în intravilanul Municipiului Câmpulung, județul Argeș.

La momentul atribuirii indicatorilor de zonare fiscală, pentru fiecare stradă în parte, pentru străzile IEZER și EMIL GÂRLEANU s-a produs o eroare materială, în sensul în care la indicatorul "locuințe individuale" s-a introdus varianta „1” care presupune îndeplinirea criteriului pentru străzile ante-menționate, cu acordarea punctajului conform anexei nr. 1, punctajul final fiind egal cu 20, așa cum rezultă din Anexa nr. 1, fiind încadrate în categoria B, în loc de varianta 0, care are semnificația neîndeplinirii criteriului, așa cum era corect, dat fiind că pe respectivele străzi nu se regăsesc locuințe individuale.

Prin corectarea valorii pentru indicatorul introdus în mod eronat, punctajul final este de 17, ceea ce plasează cele două străzi, în categoria "C", motiv pentru care este necesar a se rectifica pozițiile nr. 50 și 85 din Anexa nr. 2 la Hotărârea Consiliului Local nr. 190 din 30.12.2024 privind aprobarea indicatorilor de zonare fiscală, a modului de evaluare a acestora și încadrarea în categoriile de impozitare a imobilelor clădiri / terenuri situate în intravilanul Municipiului Câmpulung, județul Argeș și înlocuirea acesteia cu anexa care cuprinde pozițiile corecte.

Totodată, în vederea încadrării corecte a străzilor Emil GÂRLEANU și IEZER în zona fiscală C, este necesar a se rectifica și anexa nr. 3 din Hotărârea Consiliului Local nr. 190 din 30.12.2024 privind aprobarea indicatorilor de zonare fiscală, a modului de evaluare a acestora și încadrarea în categoriile de impozitare a imobilelor clădiri / terenuri situate în intravilanul Municipiului Câmpulung, județul Argeș și înlocuirea acesteia cu anexa care cuprinde încadrării corecte .



În conformitate cu:

- **Legea 2/1968** privind organizarea administrativă a teritoriului României cu modificările și completările ulterioare.
- **Legea 351/2001** privind aprobarea Planului de amenajare a teritoriului național - Secțiunea a IV-a Rețeaua de localități cu modificările și completările ulterioare.
- prevederile art. 96, alin. (3), art. 129, alin. (1), alin. (4), lit. d) și alin. (6), lit.a, art. 139, alin. (3), lit.g și art. 300, alin. (1) lit e din **Ordonanța de Urgență a Guvernului nr. 57/03.07.2019 privind Codul Administrativ**;
- prevederile art. 71 și art. 84 din Legea nr. 24 / 2000 privind normele de tehnică legislativă pentru elaborarea actelor normative, republicată, cu modificările și completările ulterioare;


În consecință supunem spre aprobarea Consiliului Local proiectul de hotărâre privind rectificarea poziției nr. 50 și poziției nr. 85 din Anexa nr. 2, precum și a Anexei nr. 3 la Hotărârea Consiliului Local nr. 190 din 30.12.2024 privind aprobarea indicatorilor de zonare fiscală, a modului de evaluare a acestora și încadrarea în categoriile de impozitare a imobilelor clădiri / terenuri situate în intravilanul Municipiului Câmpulung, județul Argeș.

DENUMIRE STRADA	ZONA INITIALA	ZONA - CORECTATĂ
EMIL GÎRLEANU	B	C
IEZER	B	C

Actele semnate în original
se regasesc la dosarul
sedintei.

Arhitect Șef,
Dr. Urb. Arb. Mădălina ZĂCĂRIŢĂ

Actele semnate în original
se regasesc la dosarul
sedintei.



Nr. 124/2200/17.01.2025

REFERAT DE APROBARE

la proiectul de hotărâre privind rectificarea poziției nr. 50 și poziției nr. 85 din Anexa nr. 2, precum și a Anexei nr. 3 la Hotărârea Consiliului Local nr. 190 din 30.12.2024 privind aprobarea indicatorilor de zonare fiscală, a modului de evaluare a acestora și încadrarea în categoriile de impozitare a imobilelor clădiri / terenuri situate în intravilanul Municipiului Câmpulung, județul Argeș

Prin Hotărârea Consiliului Local nr.190 din 30.12.2024 au fost aprobați indicatorii de zonare fiscală, modul de evaluare a acestora și încadrarea în categoriile de impozitare a imobilelor clădiri/terenuri situate în intravilanul Municipiului Câmpulung, județul Argeș.

La momentul atribuirii indicatorilor de zonare fiscală, pentru fiecare stradă în parte, pentru străzile IEZER și EMIL GÂRLEANU s-a produs o eroare materială, în sensul în care la indicatorul "locuințe individuale" s-a introdus varianta „1” care presupune îndeplinirea criteriului pentru străzile ante-menționate, cu acordarea punctajului conform anexei nr. 1, punctajul final fiind egal cu 20, așa cum rezultă din Anexa nr. 1, fiind încadrate în categoria B, în loc de varianta 0, care are semnificația neîndeplinirii criteriului, așa cum era corect, dat fiind că pe respectivele străzi nu se regăsesc locuințe individuale.

Prin corectarea valorii pentru indicatorul introdus în mod eronat, punctajul final este de 17, ceea ce plasează cele două străzi, în categoria "C", motiv pentru care este necesar a se rectifica pozițiile nr. 50 și 85 din Anexa nr. 2 la Hotărârea Consiliului Local nr. 190 din 30.12.2024 privind aprobarea indicatorilor de zonare fiscală, a modului de evaluare a acestora și încadrarea în categoriile de impozitare a imobilelor clădiri / terenuri situate în intravilanul Municipiului Câmpulung, județul Argeș și înlocuirea acesteia cu anexa care cuprinde pozițiile corecte.

Totodată, în vederea încadrării corecte a străzilor Emil GÂRLEANU și IEZER în zona fiscală C, este necesar a se rectifica și anexa nr. 3 din Hotărârea Consiliului Local nr. 190 din 30.12.2024 privind aprobarea indicatorilor de zonare fiscală, a modului de evaluare a acestora și încadrarea în categoriile de impozitare a imobilelor clădiri / terenuri situate în intravilanul Municipiului Câmpulung, județul Argeș și înlocuirea acesteia cu anexa care cuprinde încadrării corecte .

În consecință supunem spre aprobarea Consiliului Local proiectul de hotărâre privind rectificarea poziției nr. 50 și poziției nr. 85 din Anexa nr. 2, precum și a Anexei nr. 3 la Hotărârea Consiliului Local nr. 190 din 30.12.2024 privind aprobarea indicatorilor de zonare fiscală, a modului de evaluare a acestora și încadrarea în categoriile de impozitare a imobilelor clădiri / terenuri situate în intravilanul Municipiului Câmpulung, județul Argeș.

**Actele semnate in original
se regasesc la dosarul
sedintei.**

140	Strada	OCNEI	D							1	0	1	0	1	0	0	0	0	0	1	0	1	0	0	0	1	0	0	4			
141	Strada	QITUZ	C							1	0	1	0	1	1	1	0	0	0	1	0	3	0	0	0	0	0	0	0	13		
142	Strada	OLIVOTTO	B							1	1	1	1	1	1	1	1	0	1	0	3	0	0	1	0	0	0	0	0	22		
143	Strada	Parcul MIREA	B							1	1	1	1	1	1	1	1	0	0	1	0	2	0	0	1	0	1	0	0	19		
144	Aleea	PESCAREAȘA	C							1	0	1	1	1	1	0	0	0	1	1	2	0	0	0	1	0	1	0	0	13		
145	Strada	PETRE TUTEA	C							1	1	1	1	0	1	1	0	0	0	1	0	3	1	0	0	1	0	0	0	17		
146	Strada	PETRE ZAMFIRESCU	A	1	la	11				2	la	10									1	0	1	0	3	1	0	1	1	0	25	
147	Strada	PETRE ZAMFIRESCU	B	11A	la	FIN				12	la	FIN									1	0	1	1	0	2	0	0	1	1	0	19
148	Strada	PICTOR GRIGORESCU	C							1	1	1	1	1	1	1	1	0	0	1	1	3	0	0	0	0	0	0	0	0	18	
149	Calea	PIETROASA	D							1	0	1	1	1	1	1	0	0	0	1	0	1	0	0	0	0	0	0	0	0	12	
150	Strada	PIRSENILOR	D							1	0	1	1	1	1	0	0	0	0	1	0	1	0	0	0	0	0	0	0	0	8	
151	Strada	PLAIESI	D							1	0	1	0	1	1	0	0	0	0	1	0	2	0	0	0	0	0	0	0	0	12	
152	Strada	PLEVNEI	B							1	1	1	1	1	1	1	0	0	1	1	0	4	1	0	0	0	1	1	0	0	20	
153	Aleea	PLOPILOR	B							1	0	1	1	1	1	0	0	0	0	1	0	4	1	0	0	1	1	0	0	0	19	
154	Strada	POENARU BORDEA	A							1	1	1	1	1	1	1	1	1	1	1	5	1	0	1	1	1	1	0	0	0	29	
155	Strada	POLIGONULUI	D							1	0	1	0	1	0	0	0	0	1	0	2	0	0	0	0	0	0	0	1	0	5	
156	Fundatura	PRAVAT	C							1	1	1	1	1	1	1	0	0	0	1	0	2	0	0	0	0	0	0	0	0	14	
157	Fundatura	PREDOIU	C							1	1	1	0	1	1	0	0	0	0	1	0	2	0	0	0	0	0	0	0	0	13	
158	Strada	Prof. NICU NICOLAU	C							1	0	1	0	1	1	0	0	0	0	1	0	3	0	0	0	0	0	0	0	0	13	
159	Strada	PRIMAVERII	B							1	1	1	1	1	1	1	0	0	1	1	0	4	1	0	0	0	0	0	0	0	19	
160	Strada	PRIVIGHETORII	C							1	1	1	1	1	1	1	0	0	0	1	0	2	0	0	0	0	0	0	0	0	14	
161	Strada	RAHOVEI	A							1	1	1	1	1	1	1	1	1	1	1	5	1	0	1	1	1	1	0	0	0	29	
162	Strada	REPUBLICII	A							1	1	1	1	1	1	1	1	0	1	1	5	1	0	1	1	1	0	0	0	0	29	
163	Strada	REVOLUTIEI	A	1		5				2	la	6									1	1	1	1	1	1	0	0	0	0	25	
164	Strada	REVOLUTIEI	B							1	1	1	1	1	1	1	1	0	1	1	1	0	4	0	0	0	0	1	0	0	20	
165	Strada	REVOLUTIEI	C	7		FIN				32	la	FIN									1	1	1	1	1	1	0	0	0	0	17	
166	Strada	RICHARD	B	1	la	13				2	la	FIN									1	0	3	1	0	1	0	0	0	0	23	
167	Strada	RICHARD	C	15	la	FIN				14	la	FIN									1	0	2	0	0	1	0	0	0	0	17	
168	Fundatura	RICHARD	C							1	0	1	0	1	1	0	0	0	1	1	0	2	0	0	0	1	0	0	0	0	18	
169	Strada	RUJOI	D							1	0	1	0	1	0	0	1	0	0	1	0	3	0	0	0	0	0	0	0	0	10	
170	Strada	C. BARASCHI	B							1	1	1	1	1	1	1	0	0	0	1	0	3	0	0	1	0	1	0	0	0	19	
171	Strada	SF GHEORGHE	B							1	1	1	1	1	1	1	1	0	0	1	0	3	0	0	1	0	1	0	0	0	20	
172	Strada	SF ILIE	B							1	1	1	1	1	1	1	1	0	1	1	0	4	0	0	1	0	1	0	0	0	22	
173	Strada	SOLDAT GOLESCU	B							1	1	1	1	1	1	1	0	0	1	1	0	3	0	0	1	0	1	0	0	0	20	
174	Strada	SPIRU HARET	A							1	1	1	1	1	1	1	0	0	1	1	0	5	1	0	1	1	1	0	0	0	25	
175	Strada	STANOI	D							1	0	1	0	1	0	0	0	0	0	1	0	1	0	0	0	0	0	0	1	0	4	
176	Strada	STEFAN CEL MARE	D							1	0	1	1	1	1	0	0	0	0	1	0	1	0	0	0	0	0	0	0	0	12	
177	Strada	SUBESTI	B							1	1	1	1	1	1	1	0	0	1	0	3	0	0	1	1	0	0	0	0	0	23	
178	Strada	THEODOR AMAN	C							1	1	1	1	1	1	1	0	0	0	1	0	4	0	0	0	0	0	0	0	0	16	
179	Calea	TARGOVISTEI	C	1	la	31A				2	la	30									1	0	1	0	2	0	0	0	1	0	14	
180	Calea	TARGOVISTEI	D	33	la	FIN				32	la	FIN									1	0	1	0	2	0	0	0	0	0	1	11
181	Strada	TRAIAN	B	1	la	39				2	la	40									1	1	1	1	0	3	1	0	0	1	19	
182	Strada	TRAIAN	C	41	la	191				42	la	106									1	1	1	1	0	2	1	0	0	0	1	17
183	Strada	TRANSILVANIEI	B							1	1	1	1	1	1	1	0	0	1	0	3	1	0	0	1	0	0	0	0	0	19	
184	Strada	TUDOR MUSATESCU	B							1	0	1	1	1	1	0	0	0	1	1	0	4	0	0	1	0	1	0	0	0	21	
185	Strada	TUDOR VLADIMIRESCU	A							1	1	1	1	1	1	1	0	0	1	0	5	1	0	1	1	1	0	0	0	0	25	
186	Aleea	ULEIA	B							1	1	1	1	1	1	1	0	0	1	0	4	0	0	1	0	1	0	0	0	0	21	
187	Strada	UMBREI	A							1	1	1	0	1	1	0	0	0	1	0	5	1	1	1	1	1	0	0	0	0	27	
188	Strada	UZINA ARO	D	193		249				108		178									1	1	1	0	0	0	0	0	0	1	1	12
189	Drumul	UZINEI	D							1	0	1	0	1	1	0	0	0	1	1	0	2	0	0	0	0	0	0	0	1	12	
190	Strada	VALEA BARBUSII	C							1	1	1	1	1	1	1	0	0	1	0	1	0	0	0	0	0	0	0	0	0	13	
191	Strada	VALEA FURNICII	D							1	0	1	0	1	0	0	0	0	0	1	0	2	1	0	0	0	0	0	1	0	7	
192	Strada	VALEA ROMANESTILOR	D							1	0	1	0	1	0	0	0	0	0	1	0	1	0	0	0	0	0	0	1	0	4	
193	Strada	VALEA TITEI	D							1	0	1	0	1	0	0	0	0	0	1	0	1	0	0	0	0	0	0	1	0	4	
194	Strada	VALEA UNCHIASULUI	C							1	1	1	1	1	1	0	0	0	1	0	1	0	0	0	0	0	0	0	0	0	13	
195	Strada	VALEA URSULUI	D							1	0	1	0	1	0	0	0	0	0	1	0	1	0	0	0	0	0	0	1	0	9	
196	Strada	VALTER MARACINEANU	C							1	0	1	1	1	1	0	0	0	1	0	3	0	0	0	0	0	0	0	0	0	14	
197	Strada	VASILE ALECSANDRI	B							1	1	1	1	1	1	1	1	0	0	1	1	1	0	1	1	0	0	0	0	0	23	
198	Strada	VLAD TEPEȘ	B							1	1	1	1	1	1	1	0	0	1	0	2	1	0	1	1	1	0	0	0	0	22	
199	Strada	ZAVOIULUI	C							1	1	1	1	1	1	0	0	0	1	0	3	1	0	0	1	0	0	0	0	0	14	

LEGENDĂ:

0:CRITERIU NEÎNDEPLINIT (CU EXCEPȚIA CRITERIULUI DE LA DISTANȚĂ VS. CENTRU CÂMPULUNG)

1:CRITERIU ÎNDEPLINIT (CU EXCEPȚIA CRITERIULUI DE LA DISTANȚĂ VS. CENTRU CÂMPULUNG)

5 - zona centrala

4 - zona adiacenta zonei centrale

3 - zona mediana

2 - zona periferica

1 - catunele

CRITERII GENERALE	CRITERII SPECIFICE	PUNCTAJ	OBSERVATII
RETELE EDILITARE	APA	1	
	CANALIZARE	1	
	ILUMINAT STRADAL	1	
	GAZ	1	
	INTERNET/ TELEFONIE	1	
INFRASTRUCTURA	DRUM ASFALTAT	4	
	CU TROTUAR	1	
	PARCARI	1	
	TRANSPORT IN COMUN	1	
	LOCUINTE INDIVIDUALE	3	
ZONIFICARE FUNCȚIONALĂ	LOCUINTE COLECTIVE	2	
	DISTANȚA VS CENTRU CAMPULUNG	1 - 5	5 - zonă centrală 4 - zonă adiacentă zonei centrale 3 - zonă mediană 2 - zonă periferică 1 - cătunele
	ZONĂ COMERC		

PROPUS ANUL 2025

Nr Crt	Tip	DENUMIRE STRADA	ZONA	de la nr. - la nr.						
				IMPAIRE				PARE		
ZONA A										
1	Strada	1 MAI	A							
2	Strada	CONSTANTIN BRANCOVEANU	A							
3	Strada	C.D. ARICESCU	A							
4	Strada	CONSTANTIU POPESCU	A							
5	Strada	I.D. BERECHET	A							
6	Strada	EMILIAN PAVELIU	A							
7	Strada	EREMIA GRIGORESCU	A							
8	Strada	FRATII GOLESTI	A							
9	Strada	GENERAL GH. POSOIU	A							
10	Strada	GHEORGHE LAZAR	A							
11	Strada	GRIGORE ANDREESCU	A							
12	Strada	ION LUCA CARAGIALE	A							
13	Strada	ING. DRAGOS BAJAN	A							
14	Strada	ISTRATE RIZEANU	A							
15	Piata	JURAMINTULUI	A							
16	Strada	LASCAR CATARGIU	A							
17	Strada	LT BALOLEANU	A							
18	Strada	MATEI BASARAB	A							
19	Strada	MIHAI EMINESCU	A							
20	Strada	NAE LEONARD	A							
21	Strada	NEGRU VODA	A	93	la	215		68	la	224B
22	Strada	NICOLAE BALCESCU	A							
23	Strada	NICOLAE IORGA	A							
24	Strada	NICOLAE RIZEANU	A							
25	Strada	PETRE ZAMFIRESCU	A	1	la	11		2	la	10
26	Strada	POENARU BORDEA	A							
27	Strada	RAHOVEI	A							
28	Strada	REPUBLICII	A							
29	Strada	REVOLUTIEI	A	1		5		2	la	6
30	Strada	SPIRU HARET	A							
31	Strada	TUDOR VLADIMIRESCU	A							
32	Strada	UMBREI	A							

ZONA B

1	Strada	ALEXANDRU VOEVOD	B							
2	Strada	ANA DOAMNA	B							
3	Fundatura	BISERICA MARINA	B							
4	Strada	BUCOVINEI	B							
5	Strada	COLONEL STANESCU	B							
6	Strada	COLONEL ZLATIAN	B							
7	Strada	COSTEL CONSTANTINESCU	B							
8	Strada	DECEBAL	B							
9	Strada	DR. COSTEA	B							
10	Strada	Dr. NICOLAE FALCOIANU	B	1	la	15		2	la	12
11	Strada	DRAGOS VODA	B							
12	Strada	DUMITRU ALIMANISTEANU	B							
13	Strada	ELENA DOAMNA	B							
14	Strada	GARII	B							
15	Strada	GENERAL IOSIF TEODORESCU	B							
16	Strada	GEORGE ULIERU	B							
17	Strada	GEORGETA MOLOIU GHERASIM	B							
18	Strada	GRUIULUI	B	29		FIN		78		FIN
19	Bulevardul	I.C. BRATIANU	B							
20	Strada	ION BARBU	B							
21	Bulevardul	ION MIHALACHE	B							
22	Strada	ARHITECT ION SAVULESCU	B							
23	Strada	LT CEPLEANU	B							
24	Strada	LT ONCICA	B							
25	Strada	MIHAI BRAVU	B							
26	Strada	Mr. BRASOVEANU	B							
27	Strada	Mr. GIURASCU	B							
28	Strada	MUZEUL FUNDENI	B							
29	Strada	NEGRU VODA	B	1	la	91		2	la	66
30	Strada	NEGRU VODA	B	217	la	FIN		226	la	FIN
31	Strada	NEGULICI	B							
32	Strada	OLIVOTTO	B							
33	Strada	Parcul MIREA	B							
34	Strada	PETRE ZAMFIRESCU	B	11A	la	FIN		12	la	FIN
35	Strada	PLEVNEI	B							
36	Aleea	PLOPILOR	B							
37	Strada	PRIMAVERII	B							
38	Strada	REVOLUTIEI	B					8	la	30
39	Strada	RICHARD	B	1	la	13		2	la	12
40	Strada	C. BARASCHI	B							
41	Strada	SF GHEORGHE	B							
42	Strada	SF ILIE	B							

43	Strada	SOLDAT GOLESCU	B							
44	Strada	SUBESTI	B							
45	Strada	TRAIAN	B	1	la	39		2	la	40
46	Strada	TRANSILVANIEI	B							
47	Strada	TUDOR MUSATESCU	B							
48	Aleea	ULEIA	B							
49	Strada	VASILE ALECSANDRI	B							
50	Strada	VLAD TEPEȘ	B							

ZONA C

1	Strada	13 SEPTEMBRIE	C							
2	Strada	ALEXANDRU CEL BUN	C							
3	Strada	ANTON PANN	C							
4	Strada	AVRAM IANCU	C							
5	Fundatura	BISERICII	C							
6	Strada	BUCEGI	C							
7	Strada	CARPATI	C							
8	Strada	CAZARMII	C							
9	Strada	COLONEL ALEXANDRESCU	C							
10	Strada	CONSTANTIN NOICA	C							
11	Strada	Cpt. ION BECLEANU	C							
12	Strada	CRETISOARA	C							
13	Strada	CUZA VODA	C							
14	Strada	DEMOCRATIEI	C							
15	Strada	Dr. NICOLAE FALCOIANU	C	17	la	41		14	la	32
16	Strada	DRACEȘTI	C							
17	Strada	DUMITRU MATAOANU	C							
18	Strada	EMIL GIRLEANU	C							
19	Strada	EROILOR	C							
20	Fundatura	Fdt.GRUI	C							
21	Strada	FLAMINDA	C							
22	Strada	GENERAL C. SIMONESCU	C							
23	Strada	GENERAL DRAGALINA	C							
24	Strada	GENERAL GRIGORE GRECESCU	C							
25	Strada	GEORGE OPRESCU	C							
26	Strada	GEORGE TOPARCEANU	C							
27	Strada	GHEORGHE DOJA	C							
28	Strada	GHEORGHE MITU	C	1	la	13		2	la	24
29	Strada	GRADISTE	C							
30	Strada	GRIGORE ALEXANDRESCU	C	1	la	67		2	la	30
31	Strada	GRUIULUI	C	1		27		2		76
32	Strada	HAIUCII MUSCELULUI	C							
33	Strada	HORIA	C							
34	Strada	IEZER	C							
35	Strada	ION GIURCULESCU	C							

36	Strada	ION NANU MUSCEL	C							
37	Strada	ION RAUTESCU	C							
38	Strada	IOAN SLAVICI	C							
39	Strada	ION TICALOIU	C							
40	Strada	ISLAZ	C							
41	Strada	IZVORULUI	C							
42	Strada	LECULESTI	C	1		5		2	8	
43	Strada	LT RADULESCU	C							
44	Strada	Lt. DUMITRU LAZEA	C							
45	Strada	Lt.Col. NICOLAE POPP	C							
46	Calea	MAGURII	C	1	la	5		2	la	12
47	Strada	MARAMURES	C							
48	Strada	MARASESTI	C							
49	Strada	MARASTI	C							
50	Strada	MATEI DRAGHICEANU	C							
51	Strada	MIHAI TICAN RUMANO	C							
52	Strada	MINERULUI	C							
53	Drumul	MORII	C							
54	Strada	MR GALDAU	C							
55	Soseaua	NATIONALA	C							
56	Strada	NEAGOE BASARAB	C							
57	Strada	OITUZ	C							
58	Aleea	PESCAREASA	C							
59	Strada	PETRE TUTEA	C							
60	Strada	PICTOR GRIGORESCU	C							
61	Fundatura	PRAVAT	C							
62	Fundatura	PREDOIU	C							
63	Strada	Pref. NICU NICOLAU	C							
64	Strada	PRIVIGHETORII	C							
65	Strada	REVOLUTIEI	C	7		FIN		32	la	FIN
66	Strada	RICHARD	C	15	la	FIN		14	la	FIN
67	Fundatura	RICHARD	C							
68	Strada	THEODOR AMAN	C							
69	Calea	TARGOVISTEI	C	1	la	31A		2	la	30
70	Strada	TRAIAN	C	41	la	191		42	la	106
71	Strada	VALEA BARBUSII	C							
72	Strada	VALEA UNCHIASULUI	C							
73	Strada	VALTER MARACINEANU	C							
74	Strada	ZAVOIULUI	C							

ZONA D

1	Strada	1 DECEMBRIE 1918	D						
2	Strada	24 IANUARIE	D						
3	Strada	ALECI	D						
4	Strada	B.P. HASDEU	D						
5	Strada	BALOAICA	D						

6	Strada	BAZINUL DE APA	D							
7	Strada	BOBOC	D							
8	Calea	BRASOVULUI	D							
9	Strada	C.A. ROSETTI	D							
10	Strada	CHICHIREZ	D							
11	Strada	CHILII	D							
12	Strada	COASTA GRUI	D							
13	Strada	ALEEA DECOVILULUI	D							
14	Strada	Dr. NICOLAE FALCOIANU	D	43	la	FIN		34	la	FIN
15	Strada	FATULESTI	D							
16	Strada	FRATII SANDESCU	D							
17	Strada	GHEORGHE MITU	D	15	la	FIN		26	la	FIN
18	Strada	GIUGESTI	D							
19	Drumul	GODENI	D							
20	Strada	GRIGORE ALEXANDRESCU	D	69	la	FIN		32	la	FIN
21	Strada	ION CREANGA	D							
22	Strada	LECULESTI	D	7		FIN		10		FIN
23	Strada	LIVADIEI	D							
24	Calea	MAGURII	D	7	la	FIN		14	la	FIN
25	Fundatura	MARASTI	D							
26	Strada	MARCUS	D							
27	Strada	MIRCEA CEL BATRAN	D							
28	Strada	MIRCESTI	D							
29	Strada	OCNEI	D							
30	Calea	PIETROASA	D							
31	Strada	PIRSENILOR	D							
32	Strada	PLAIESI	D							
33	Strada	POLIGONULUI	D							
34	Strada	RUJOI	D							
35	Strada	STANOI	D							
36	Strada	STEFAN CEL MARE	D							
37	Calea	TARGOVISTEI	D	33	la	FIN		32	la	FIN
38	Strada	UZINA ARO	D	193		249		108		178
39	Drumul	UZINEI	D							
40	Strada	VALEA FURNICII	D							
41	Strada	VALEA ROMANESTILOR	D							
42	Strada	VALEA TITEI	D							
43	Strada	VALEA URSULUI	D							